



**TAPURAH**  
**PREFEITURA**

**LEI ORDINÁRIA N. 1.733/2025**  
De 31 de Outubro de 2025

**SÚMULA:** DISPÕE SOBRE A CRIAÇÃO E O TRAÇADO DA RUA JOÃO MARIA FIGUEIREDO, NO MUNICÍPIO DE TAPURAH, E DA OUTRAS PROVIDÊNCIAS.

O sr. **ALVARO GALVAN**, Prefeito Municipal de Tapurah, Estado de Mato Grosso, no uso de suas atribuições legais, faz saber que o plenário da Câmara Municipal de Vereadores aprovou e ele sanciona, a seguinte Lei:

**Art. 1º** Fica criada no perímetro urbano do Município de Tapurah – MT a via pública denominada **Rua João Maria Figueiredo**, localizada no Projeto Colonizador Tapurah I, conforme traçado constante no mapa e memorial descritivo que integram o anexo único desta Lei, parte integrante deste diploma legal para todos os fins.

**Art. 2º** Esta Lei entra em vigor a partir da sua publicação.

Gabinete do Prefeito Municipal de Tapurah, Estado de Mato Grosso, ao trigésimo primeiro dia do mês de outubro do ano de dois mil e vinte e cinco.

**ALVARO GALVAN**  
Prefeito Municipal



**TAPURAH**  
PREFEITURA

## ANEXO ÚNICO

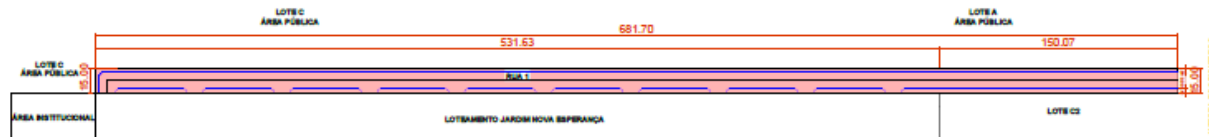
### EXTENSÃO DA RUA JOÃO MARIA FIGUEIREDO

**PERÍMETRO:** 10.225,50m<sup>2</sup>


### DESCRIÇÃO

**LIMITES E CONFRONTAÇÕES:** Rua João Maria Figueiredo, situada no Projeto Colonização Tapurah I, no município e comarca de Tapurah, Estado de Mato Grosso, com a área de 10.225,50m<sup>2</sup>, com os seguintes limites e confrontações: **FRENTE:** medindo 15,00 metros, confrontando com a Avenida dos Pioneiros; **FUNDOS:** medindo 15,00 metros, confrontando com o Lote C de propriedade do Município; **LADO DIREITO:** medindo 681,70 metros, confrontando com o Loteamento Jardim Nova Esperança e Lote C2; **LADO ESQUERDO:** medindo 681,70 metros, confrontando com o Lote A e Lote C de propriedade do Município.



*\*As confrontações, frente, fundos, lado direito, lado esquerdo, foram tomadas de quem do imóvel olha para a Avenida dos Pioneiros.*



PLANTA BAIXA - RUA 1  
ESCALA: 1/300



PLANTA BAIXA - RUA 1  
ESCALA: 1/300

	TÍTULO DO PROJETO: PROJETO DE DESMEMBRAMENTO DE ÁREA URBANA LOTEAMENTO JARDIM NOVA ESPERANÇA - TAPURAH/MT		
	RUA 1 ÁREA: 10.225,50m²		
AUTOR E RESPONSÁVEL TÉCNICO: VICTOR FIDELIS DIAS - ENG. CIVIL CREA-MG 240169-D		ASSINATURA	PRANCHA: 1/01
PROPRIETÁRIO: PREFEITURA MUNICIPAL DE TAPURAH CNPJ: 24.772.253.0001/41	ALVARO GALVAO1497785979 ASSINATURA	ESCALA: INDICADA	DATA: 16/10/2025