



**CÂMARA MUNICIPAL DE  
TAPURAH ESTADO DE MATO  
GROSSO CNPJ:  
33.005.083.0001/60**

Câmara Municipal de Tapurah  
33.005.083/0001-60



PROTOCOLO GERAL 645/2025  
Data: 10/10/2025 - Horário: 14:38  
Legislativo - IND 129/2025

**INDICAÇÃO Nº 129/2025**

**AUTOR: CLEOMAR ETERNO DE CAMPOS**

INDICA AO EXMO. SR. **ALVARO GALVAN**, PREFEITO MUNICIPAL DE TAPURAH, A NECESSIDADE PROMOVER O PROLONGAMENTO DA AVENIDA MATO GROSSO DO SUL, LIGANDO-A À AVENIDA SÃO PAULO ATÉ O ANEL VIÁRIO (Estrada Rio Barella), EM CONFORMIDADE COM A PROJEÇÃO DE VIA COLETORA PREVISTA NA LEI COMPLEMENTAR N.º 94/2016, QUE DISPÕE SOBRE O SISTEMA VIÁRIO DO MUNICÍPIO DE TAPURAH-MT.

Com base no que dispõe o Regimento Interno da Casa e a Lei Orgânica Municipal requero a mesa, ouvido o soberano plenário, que a presente indicatória seja encaminhada ao órgão competente para concretização desta medida.

Câmara Municipal de Tapurah - MT, 10 de Outubro de 2025.

**Cleomar Eterno de Campos**  
Vereador - PL



**CAMARA MUNICIPAL DE  
TAPURAH ESTADO DE MATO  
GROSSO CNPJ:  
33.005.083.0001/60**

**JUSTIFICATIVA**

O Prolongamento fundamenta-se na necessidade de melhoria da mobilidade urbana, da organização do tráfego de veículos e do fortalecimento da infraestrutura viária do Município, conforme projeto anexo que acompanhada documentos de anuência dos confrontantes.

Ademais foi aprovado recentemente projeto de loteamento denominado “Parque da Mata” por meio do Decreto 122/2025 e o prolongamento da Avenida Mato Grosso do Sul passará pelo referido loteamento beneficiando a população local com mais uma via de acesso para vias importantes do município entre Avenida São Paulo e Estrada Rio Barella (Anel Viário) Lei 1.213/2018.

- Oral em plenário

Câmara Municipal de Tapurah - MT, 10 de Outubro de  
2025.

**Cleomar Eterno de Campos**  
Vereador - PL

# Memorial Descritivo

Interessado: Câmara Municipal de Tapurah  
Denominação: Estrada Projetada  
Traçado: 2,383 quilômetros

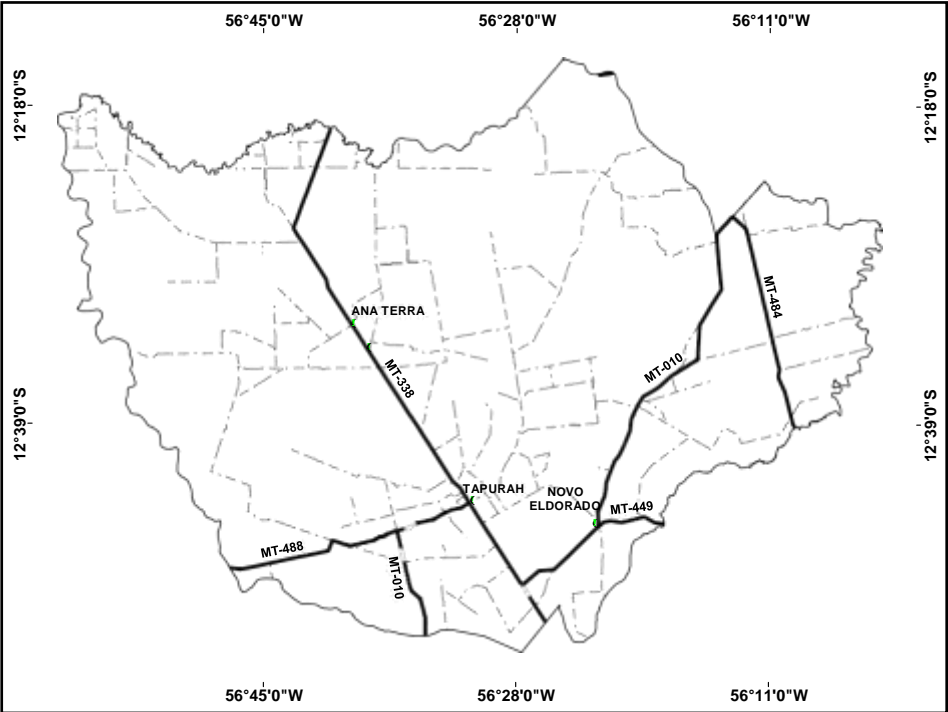
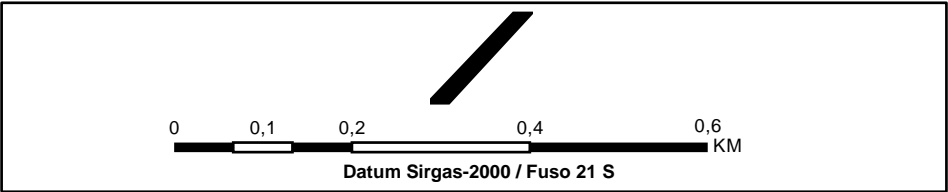
Inicia-se a descrição do traçado no **vértice 1**, de coordenadas: **LAT:** 12°43'23,561'' S e **LONG:** 56°30'52,539'' W; deste, segue por 353,28 metros até o **vértice 2**, de coordenadas: **LAT:** 12°43'15,172'' S e **LONG:** 56°31'0,553'' W; deste, segue por 459,76 metros até o **vértice 3**, de coordenadas: **LAT:** 12°43'4,197'' S e **LONG:** 56°31'10,919'' W; deste, segue por 161,10 metros até o **vértice 4**, de coordenadas: **LAT:** 12°43'0,410'' S e **LONG:** 56°31'14,614'' W; deste, segue por 710,32 metros até o **vértice 5**, de coordenadas: **LAT:** 12°42'43,710'' S e **LONG:** 56°31'30,905'' W; deste, segue por 408,44 metros até o **vértice 6**, de coordenadas: **LAT:** 12°42'34,300'' S e **LONG:** 56°31'40,474'' W; deste, segue por 289,91 metros até o **vértice 7**, ponto final deste traçado.

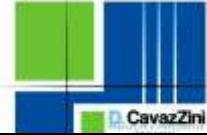
Tapurah, 06 de outubro de 2025.

---

Resp. Técnico: DIOGO AUGUSTO CAVAZZINI  
ENGENHEIRO FLORESTAL CREA: 1206409100 MT  
Código Credenciamento: GQN





ASSUNTO:		
TRAÇADO DE ESTRADA		
INTERESSADO:		MATRÍCULA:
CÂMARA MUNICIPAL DE TAPURAH		
EMPREENHIMENTO:		DATA DA ELABORAÇÃO:
ESTRADA PROJETADA		
MUNICÍPIO:		ESCALA:
TAPURAH		
RESPONSÁVEL TÉCNICO:		1:8.500
<div>DIOGO AUGUSTO CAVAZZINI</div> <div>ENGENHEIRO FLORESTAL ESPECIALISTA EM GEORREFERENCIAMENTO</div> <div>CREA: 1206409100 / MT</div>		