







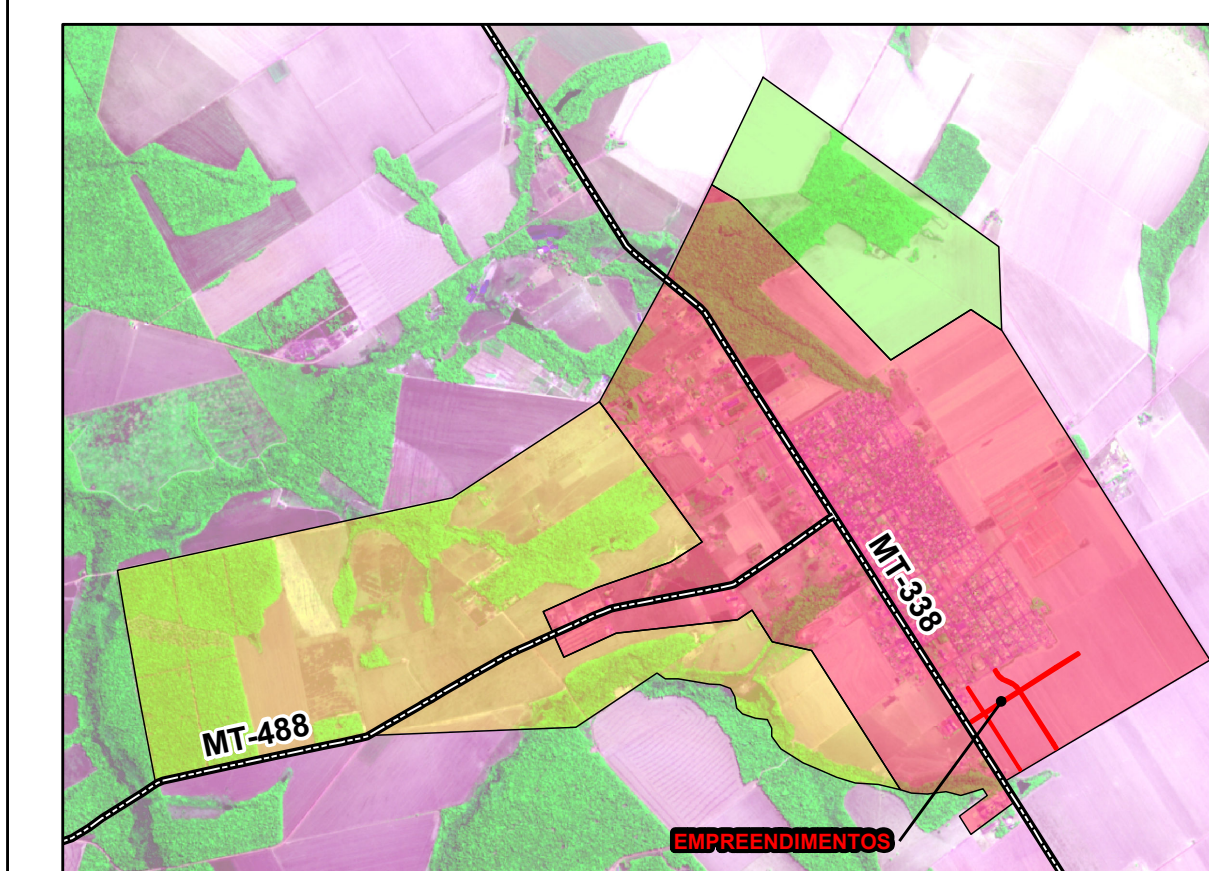
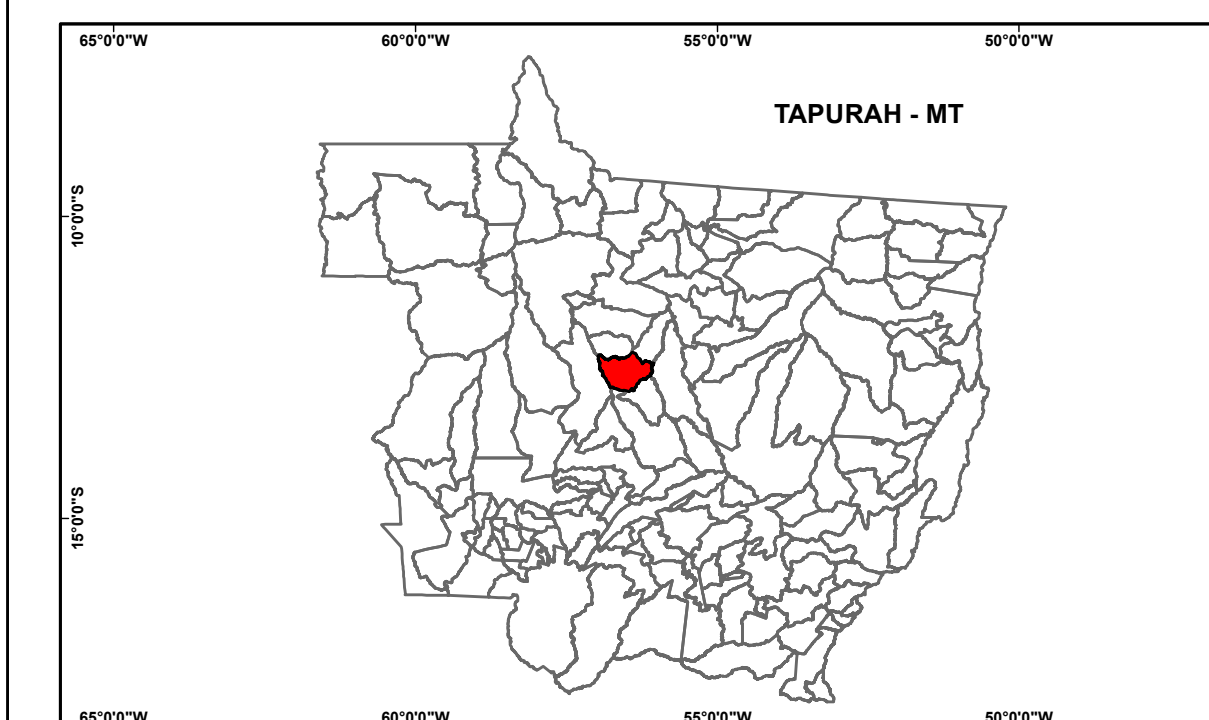





## LEGENDA

- |   |                           |
|---|---------------------------|
|  | ARRUAMENTO                |
|  | ARRUAMENTO                |
|  | IMÓVEIS OBJETO DA ANÁLISE |
|  | 10.174 (CNS: 13.695-2)    |
|  | 10.176 (CNS: 13.695-2)    |
|  | 10.180 (CNS: 13.695-2)    |
|  | 10.184 (CNS: 13.695-2)    |
|  | 10.185 (CNS: 13.695-2)    |



PROLONGAMENTO DA AVENIDA 04 DE JULHO			
ID	MATRÍCULA	PROPRIETÁRIO	ÁREA AFETADA
01	10.185	SWA - Construtora & Serviços Ltda.	21.589,37 m²
02	10.184	SWA - Construtora & Serviços Ltda.	1.257,24 m²
TOTAL GERAL			22.846,61 m²
CRIAÇÃO DA AVENIDA 04 DE JULHO			
ID	MATRÍCULA	PROPRIETÁRIO	ÁREA AFETADA
03	10.180	SWA - Construtora & Serviços Ltda.	3.379,72 m²
04	10.185 - P. 01	SWA - Construtora & Serviços Ltda.	9.312,00 m²
05	10.185 - P. 02	SWA - Construtora & Serviços Ltda.	9.483,93 m²
06	10.174	Dirceu Luiz Dezem	5.918,81 m²
TOTAL GERAL			28.094,46 m²
PROLONGAMENTO DA RUA PARAÍBA			
ID	MATRÍCULA	PROPRIETÁRIO	ÁREA AFETADA
07	10.176	Dirceu Luiz Dezem	3.881,44 m²
08	10.185	SWA - Construtora & Serviços Ltda.	8.064,00 m²
09	10.184	SWA - Construtora & Serviços Ltda.	559,42 m²
TOTAL GERAL			12.504,86 m²

<b>ASSUNTO:</b>	<b>PLANTA DE DOAÇÃO DE ÁREA URBANA</b>		 <b>Caserio</b>
<b>INTERESSADOS:</b>	<b>PREFEITURA MUNICIPAL DE TAPURAH</b>		
<b>EMPREENDIMENTO:</b>	<b>PROLONGAMENTO E CRIAÇÃO DE VIAS PÚBLICAS</b>		
<b>MUNICÍPIO:</b>	<b>TAPURAH - MT</b>		
<b>RESPONSÁVEL TÉCNICO:</b>	<p align="center">_____  <small>DIOGO AUGUSTO CAVALHEINI  ENGENHEIRO CIVIL - RGT-0000078 - REGISTRO Nº 19.000.000-0/MT</small></p>		
	<b>ESCALA:</b>	<b>1:2.750</b>	
	<b>DATA DA ELABORAÇÃO</b>	<b>19/11/2024</b>	
	<b>IMAGEM:</b>		